




INVENTAR DE COORDONATE-SISTEM DE PROIECȚIE STEREOGRAFIC 1970

Parcela (1Dr) Strada Venus

Nr. Pct.	Coordonate pct.de contur		Lungimi laturi D(i,i+1)
	Y [m]	X [m]	
1	604394.596	314941.764	4.000
2	604397.581	314944.426	191.112
3	604514.779	314793.468	235.874
4	604659.427	314607.153	4.000
5	604656.128	314604.891	31.826
6	604636.611	314630.030	19.095
7	604624.901	314645.113	19.094
8	604613.192	314660.196	15.912
9	604603.434	314672.765	19.095
10	604591.724	314687.848	19.094
11	604580.015	314702.931	19.095
12	604568.305	314718.014	19.095
13	604556.595	314733.097	19.094
14	604544.886	314748.180	245.075

S(1Dr)=1703mp P=861.462m

SISTEM DE PROIECȚIE STEREOGRAFIC 1970

SC KOMORA ENGINEERING SRL  J51/59/2014; CUI RO32815436 <small>Sediu: Aleea Centralei, nr. 1, etaj 1, camera 119-120, CĂLĂRAȘI</small>			BENEFICIAR: COMUNA FRUMUȘANI <small>Adresa: Comuna Frumușani, CĂLĂRAȘI</small>		Faza
SPECIFICAȚIE	NUME	SEMNĂTURA	Scara 1:1000	PLAN DE SITUAȚIE STRADA VENUS Număr cadastral 2023 Sat Pădurișu, comuna Frumușani, județul Călărași	Planșa nr. 1
ÎNTOCMIT	Cristina MĂRĂNDESCU				
VERIFICAT	Ing. Dănuța Florica BAȘOTĂ				
			DATA 2018		